



Общество с ограниченной ответственностью
«ПГС-ПРОЕКТ 46»

Саморегулируемая организация Ассоциация проектировщиков «Содействия
организациям проектной отрасли» (СРО АП СОПО)
СРО-П-166-30062011

Заказчик: Администрация Паникинского сельсовета Медвенского района
Курской области

Объект: «Автомобильная дорога в с.Паники, ул. 3-я Бригада, д.89-112
Медвенского района Курской области»

Проект планировки территории

Основная часть

12/20-ППТ1



Общество с ограниченной ответственностью
«ПГС-ПРОЕКТ 46»

Саморегулируемая организация Ассоциация проектировщиков «Содействия
организациям проектной отрасли» (СРО АП СОПО)
СРО-П-166-30062011

Заказчик: Администрация Паникинского сельсовета Медвенского района
Курской области

Объект: «Автомобильная дорога в с.Паники, ул. 3-я Бригада, д.89-112
Медвенского района Курской области»

Проект планировки территории

Основная часть

12/20-ППТ1

Директор

С.А.Кереб

Главный инженер проекта

Д.А.Сморчков

СОСТАВ ПРОЕКТА

Том 1. Основная часть.

- Графические материалы.
- Пояснительная записка

1	Чертеж красных линий/Чертеж зон планируемого размещения линейного объекта	12/20-ППТ1
---	---	------------

Том 2. Материалы по обоснованию.

- Графические материалы.
- Пояснительная записка.

1	Схема расположения элементов планировочной структуры	12/20-ППТ2.Ч1
2	Схема использования территории в период подготовки проекта планировки / Схема границ зон с особыми условиями использования территорий	12/20-ППТ2.Ч2
3	Схема границ территорий, подверженных риску возникновения ЧС природного и техногенного характера	12/20-ППТ2.Ч3
4	Схема организации улично-дорожной сети	12/20-ППТ2.Ч4
5	Схема конструктивных и планировочных решений/Схема вертикальной планировки территории	12/20-ППТ2.Ч5

приложения


- материалы и результаты инженерных изысканий
- решение о подготовке документации по планировке территории
- сведения ЕГРН

Согласовано

Взам. инв. №

Подпись и дата

Инв. № подл.

						12/20-ППТ1			
						Проект планировки территории Объект: «Автомобильная дорога в с.Паники, ул. 3-я Бригада, д.89-112 Медвенского района Курской области»			
Изм.	Коп.уч	Лист	№ док	Подп.	Дата				
Разраб.		Ульянич			10.20	Заказчик: Администрация Паникинского сельсовета Медвенского района Курской области	заказ	Лист	Листов
ГИП		Сморчков			10.20		-	1	1
Н.контроль		Потапова			10.20	Состав проекта	 ООО «ПГС-ПРОЕКТ 46»		

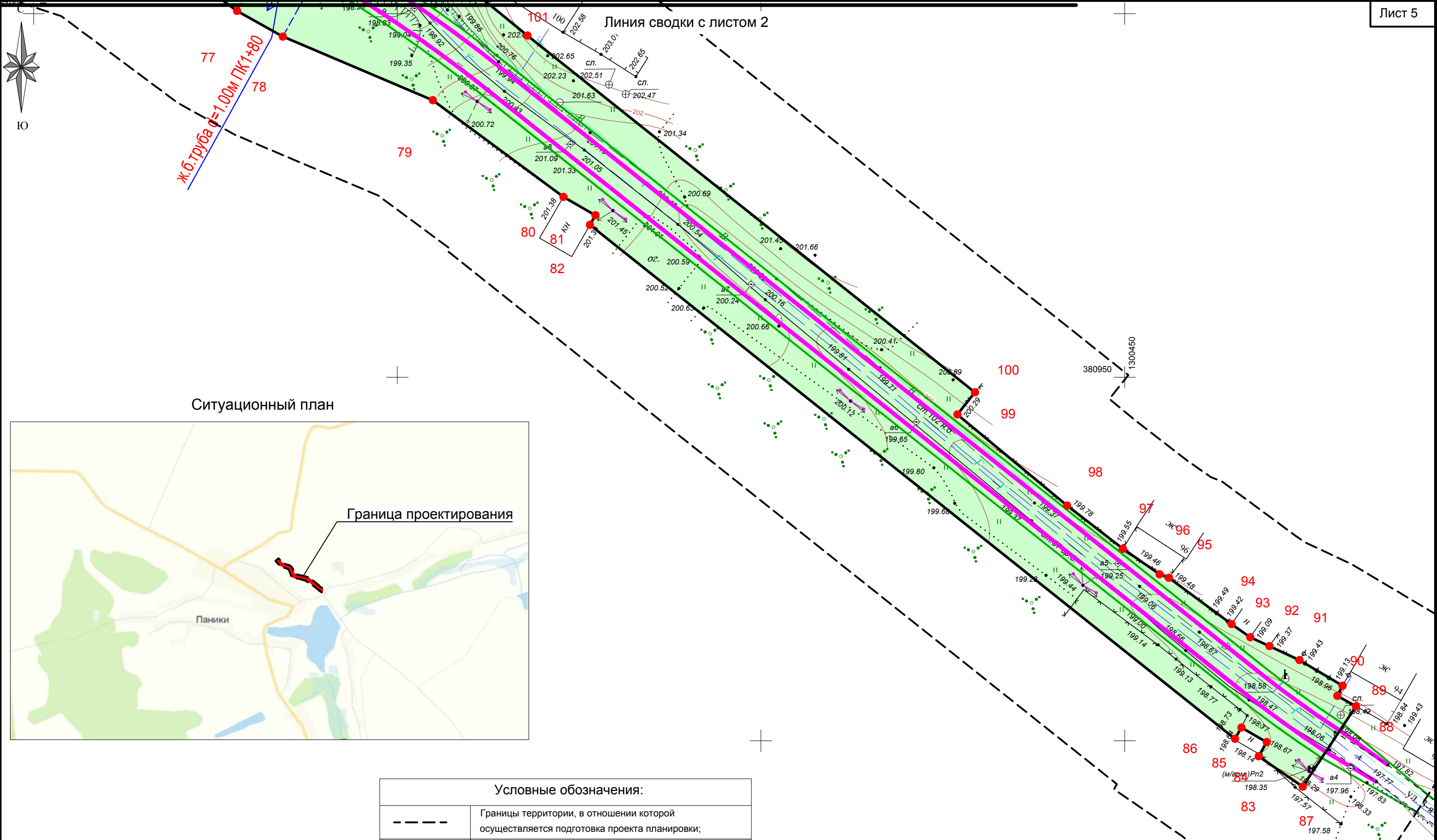
Согласовано

																																																																																																																																																																																																																																																																																																																																																																																																																																																																																																																																																																																																																																																																																																																																																																																																																																																																																																																																																																																																																																																																																																																																																																																																																																																																																																																														</	
--	--	--	--	--	--	--	--	--	--	--	--	--	--	--	--	--	--	--	--	--	--	--	--	--	--	--	--	--	--	--	--	--	--	--	--	--	--	--	--	--	--	--	--	--	--	--	--	--	--	--	--	--	--	--	--	--	--	--	--	--	--	--	--	--	--	--	--	--	--	--	--	--	--	--	--	--	--	--	--	--	--	--	--	--	--	--	--	--	--	--	--	--	--	--	--	--	--	--	--	--	--	--	--	--	--	--	--	--	--	--	--	--	--	--	--	--	--	--	--	--	--	--	--	--	--	--	--	--	--	--	--	--	--	--	--	--	--	--	--	--	--	--	--	--	--	--	--	--	--	--	--	--	--	--	--	--	--	--	--	--	--	--	--	--	--	--	--	--	--	--	--	--	--	--	--	--	--	--	--	--	--	--	--	--	--	--	--	--	--	--	--	--	--	--	--	--	--	--	--	--	--	--	--	--	--	--	--	--	--	--	--	--	--	--	--	--	--	--	--	--	--	--	--	--	--	--	--	--	--	--	--	--	--	--	--	--	--	--	--	--	--	--	--	--	--	--	--	--	--	--	--	--	--	--	--	--	--	--	--	--	--	--	--	--	--	--	--	--	--	--	--	--	--	--	--	--	--	--	--	--	--	--	--	--	--	--	--	--	--	--	--	--	--	--	--	--	--	--	--	--	--	--	--	--	--	--	--	--	--	--	--	--	--	--	--	--	--	--	--	--	--	--	--	--	--	--	--	--	--	--	--	--	--	--	--	--	--	--	--	--	--	--	--	--	--	--	--	--	--	--	--	--	--	--	--	--	--	--	--	--	--	--	--	--	--	--	--	--	--	--	--	--	--	--	--	--	--	--	--	--	--	--	--	--	--	--	--	--	--	--	--	--	--	--	--	--	--	--	--	--	--	--	--	--	--	--	--	--	--	--	--	--	--	--	--	--	--	--	--	--	--	--	--	--	--	--	--	--	--	--	--	--	--	--	--	--	--	--	--	--	--	--	--	--	--	--	--	--	--	--	--	--	--	--	--	--	--	--	--	--	--	--	--	--	--	--	--	--	--	--	--	--	--	--	--	--	--	--	--	--	--	--	--	--	--	--	--	--	--	--	--	--	--	--	--	--	--	--	--	--	--	--	--	--	--	--	--	--	--	--	--	--	--	--	--	--	--	--	--	--	--	--	--	--	--	--	--	--	--	--	--	--	--	--	--	--	--	--	--	--	--	--	--	--	--	--	--	--	--	--	--	--	--	--	--	--	--	--	--	--	--	--	--	--	--	--	--	--	--	--	--	--	--	--	--	--	--	--	--	--	--	--	--	--	--	--	--	--	--	--	--	--	--	--	--	--	--	--	--	--	--	--	--	--	--	--	--	--	--	--	--	--	--	--	--	--	--	--	--	--	--	--	--	--	--	--	--	--	--	--	--	--	--	--	--	--	--	--	--	--	--	--	--	--	--	--	--	--	--	--	--	--	--	--	--	--	--	--	--	--	--	--	--	--	--	--	--	--	--	--	--	--	--	--	--	--	--	--	--	--	--	--	--	--	--	--	--	--	--	--	--	--	--	--	--	--	--	--	--	--	--	--	--	--	--	--	--	--	--	--	--	--	--	--	--	--	--	--	--	--	--	--	--	--	--	--	--	--	--	--	--	--	--	--	--	--	--	--	--	--	--	--	--	--	--	--	--	--	--	--	--	--	--	--	--	--	--	--	--	--	--	--	--	--	--	--	--	--	--	--	--	--	--	--	--	--	--	--	--	--	--	--	--	--	--	--	--	--	--	--	--	--	--	--	--	--	--	--	--	--	--	--	--	--	--	--	--	--	--	--	--	--	--	--	--	--	--	--	--	--	--	--	--	--	--	--	--	--	--	--	--	--	--	--	--	--	--	--	--	--	--	--	--	--	--	--	--	--	--	--	--	--	--	--	--	--	--	--	--	--	--	--	--	--	--	--	--	--	--	--	--	--	--	--	--	--	--	--	--	--	--	--	--	--	--	--	--	--	--	--	--	--	--	--	--	--	--	--	--	--	--	--	--	--	--	--	--	--	--	--	--	--	--	--	--	--	--	--	--	--	--	--	--	--	--	--	--	--	--	--	--	--	--	--	--	--	--	--	--	--	--	--	--	--	--	--	--	--	--	--	--	--	--	--	--	--	--	--	--	--	--	--	--	--	--	--	--	--	--	--	--	--	--	--	--	--	--	--	--	--	--	--	--	--	--	--	--	--	--	--	--	--	--	--	--	--	--	--	--	--	--	--	--	--	--	--	--	--	--	--	--	--	--	--	--	--	--	--	--	--	--	--	--	--	--	--	--	--	--	--	--	--	--	--	--	--	--	--	--	--	--	--	--	--	--	--	--	--	--	--	--	--	--	--	--	--	--	--	--	--	--	--	--	--	--	--	--	--	--	--	--	--	--	--	--	--	--	--	--	--	--	--	--	--	--	--	--	--	--	--	--	--	--	--	--	--	--	--	--	--	--	--	--	--	--	--	--	--	--	--	--	--	--	--	--	--	--	--	--	--	--	--	--	--	--	--	--	--	--	--	--	--	--	--	--	--	--	--	--	--	--	--	--	--	--	--	--	--	--	--	--	--	--	--	--	--	--	--	--	--	--	--	--	--	--	--	--	--	--	--	--	--	--	--	--	--	--	--	--	--	--	--	--	--	--	--	--	--	--	--	--	--	--	--	--	--	--	--	--	--	--	--	--	--	--	--	--	--	--	--	--	--	--	--	--	--	--	--	--	--	--	--	--	--	--	--	--	--	--	--	--	--	--	--	--	--	--	--	--	--	--	--	--	--	--	--	--	--	--	--	--	--	--	--	--	--	--	--	--	--	--	--	--	--	--	--	--	--	--	--	--	--	--	--	--	--	--	----	--

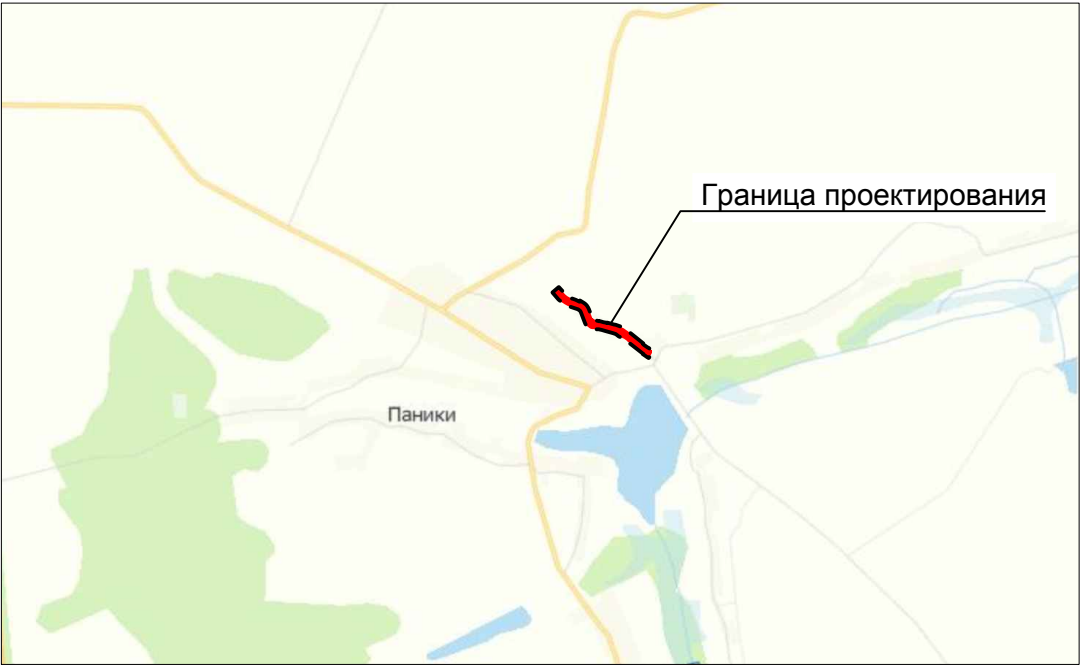
Раздел 1.

Проект планировки территории. Графическая часть.

2020г.



Ситуационный план



Условные обозначения:	
	Границы территории, в отношении которой осуществляется подготовка проекта планировки;
	Граница административная
	Красная линия
	Участок полосы отвода
	Зона с особыми условиями использования территории
	Проектируемая автодорога
	Высоковольтная линия электропередач
	Газопровод
	Кабель связи
	Характерная точка

примечание: объектов культурного наследия, особо охраняемых территорий, лесничеств, лесопарков, участков лесничеств, лесных кварталов, лесотаксационных выделов или частей лесотаксационных выделов на проектируемой территории нет.

						12/20-ППТ1			
						Проект планировки территории Объект: «Автомобильная дорога в с.Паники, ул. 3-я Бригада, д.89-112 Медвенского района Курской области»			
Изм.	Кол.уч	Лист	№ док	Подп.	Дата	Заказчик: Администрация Паникинского сельсовета Медвенского района Курской области	масштаб	Лист	Листов
Разраб.	Ульянич				10.20		1:500	1	4
ГИП	Сморчков				10.20	Чертеж красных линий/Чертеж зон планируемого размещения линейного объекта		ООО «ПГС-ПРОЕКТ 46»	
Н.контроль	Потапова				10.20				



Линия сводки с листом 3

381100 1300200

с. Паники

Линия сводки с листом 1

№	X	Y
1	381 028,600	1 300 312,120
2	381 030,690	1 300 307,010
3	381 031,050	1 300 307,180
4	381 033,470	1 300 299,550
5	381 035,687	1 300 290,574
6	381 034,250	1 300 290,050
7	381 037,100	1 300 282,200
8	381 038,020	1 300 282,534
9	381 041,611	1 300 270,151
10	381 040,319	1 300 269,899
11	381 041,486	1 300 263,899
12	381 043,323	1 300 254,574
13	381 046,498	1 300 245,323
14	381 048,100	1 300 237,033
15	381 050,949	1 300 226,921
16	381 049,230	1 300 226,457
17	381 053,204	1 300 211,931
18	381 051,456	1 300 211,315
19	381 054,160	1 300 204,460
20	381 065,200	1 300 178,660
21	381 067,930	1 300 180,180
22	381 073,032	1 300 169,839
23	381 075,190	1 300 165,980
24	381 077,030	1 300 166,940
25	381 125,937	1 300 147,995
26	381 134,199	1 300 144,182
27	381 141,639	1 300 138,999
28	381 147,250	1 300 133,318
29	381 150,762	1 300 128,617
30	381 153,705	1 300 123,695
31	381 152,945	1 300 123,485
32	381 155,590	1 300 111,840
33	381 159,336	1 300 097,422
34	381 161,713	1 300 096,742

35	381 166,225	1 300 086,735
36	381 174,066	1 300 067,618
37	381 177,752	1 300 058,346
38	381 183,444	1 300 047,047
39	381 191,042	1 300 035,770
40	381 195,074	1 300 029,925
41	381 195,990	1 300 030,559
42	381 202,907	1 300 023,749
43	381 227,911	1 300 001,362
44	381 217,906	1 299 990,187
45	381 192,902	1 300 012,574
46	381 181,399	1 300 024,210
47	381 170,101	1 300 040,173
48	381 162,306	1 300 055,841
49	381 145,113	1 300 106,918
50	381 142,836	1 300 112,347
51	381 139,670	1 300 117,750
52	381 135,131	1 300 123,220
53	381 130,257	1 300 127,441
54	381 125,759	1 300 130,398
55	381 120,157	1 300 133,075
56	381 063,552	1 300 155,002
57	381 057,911	1 300 157,757
58	381 052,868	1 300 161,319
59	381 047,980	1 300 166,207
60	381 044,044	1 300 172,109
61	381 041,079	1 300 179,085
62	381 039,661	1 300 185,490
63	381 039,695	1 300 192,673
64	381 040,249	1 300 200,351
65	381 040,514	1 300 207,949
66	381 040,055	1 300 216,112
67	381 038,787	1 300 224,869
68	381 036,830	1 300 232,779
69	381 035,862	1 300 236,115
70	381 036,631	1 300 236,344
71	381 032,154	1 300 251,000

72	381 033,871	1 300 251,743
73	381 032,300	1 300 255,375
74	381 030,501	1 300 254,603
75	381 018,957	1 300 293,084
76	381 013,145	1 300 310,817
77	381 000,368	1 300 327,966
78	380 996,854	1 300 334,250
79	380 988,111	1 300 354,859
80	380 974,812	1 300 372,833
81	380 972,276	1 300 377,242
82	380 970,949	1 300 376,477
83	380 900,295	1 300 465,167
84	380 901,834	1 300 466,055
85	380 899,828	1 300 469,531
86	380 897,880	1 300 468,417
87	380 893,703	1 300 474,485
88	380 904,759	1 300 481,795
89	380 906,189	1 300 479,235
90	380 907,583	1 300 479,963
91	380 911,102	1 300 474,037
92	380 913,030	1 300 469,901
93	380 914,252	1 300 467,266
94	380 916,059	1 300 464,693
95	380 922,416	1 300 456,085
96	380 922,903	1 300 454,805
97	380 926,420	1 300 449,758
98	380 932,364	1 300 442,075
99	380 944,887	1 300 426,997
100	380 947,926	1 300 429,423
101	380 996,984	1 300 367,881
102	381 003,891	1 300 359,467
103	381 010,485	1 300 349,937
104	381 014,492	1 300 343,692
105	381 017,662	1 300 338,017
106	381 022,127	1 300 329,001
107	381 025,285	1 300 321,437
108	381 027,934	1 300 314,224
109	381 025,710	1 300 313,310
110	381 026,512	1 300 311,291

Согласовано

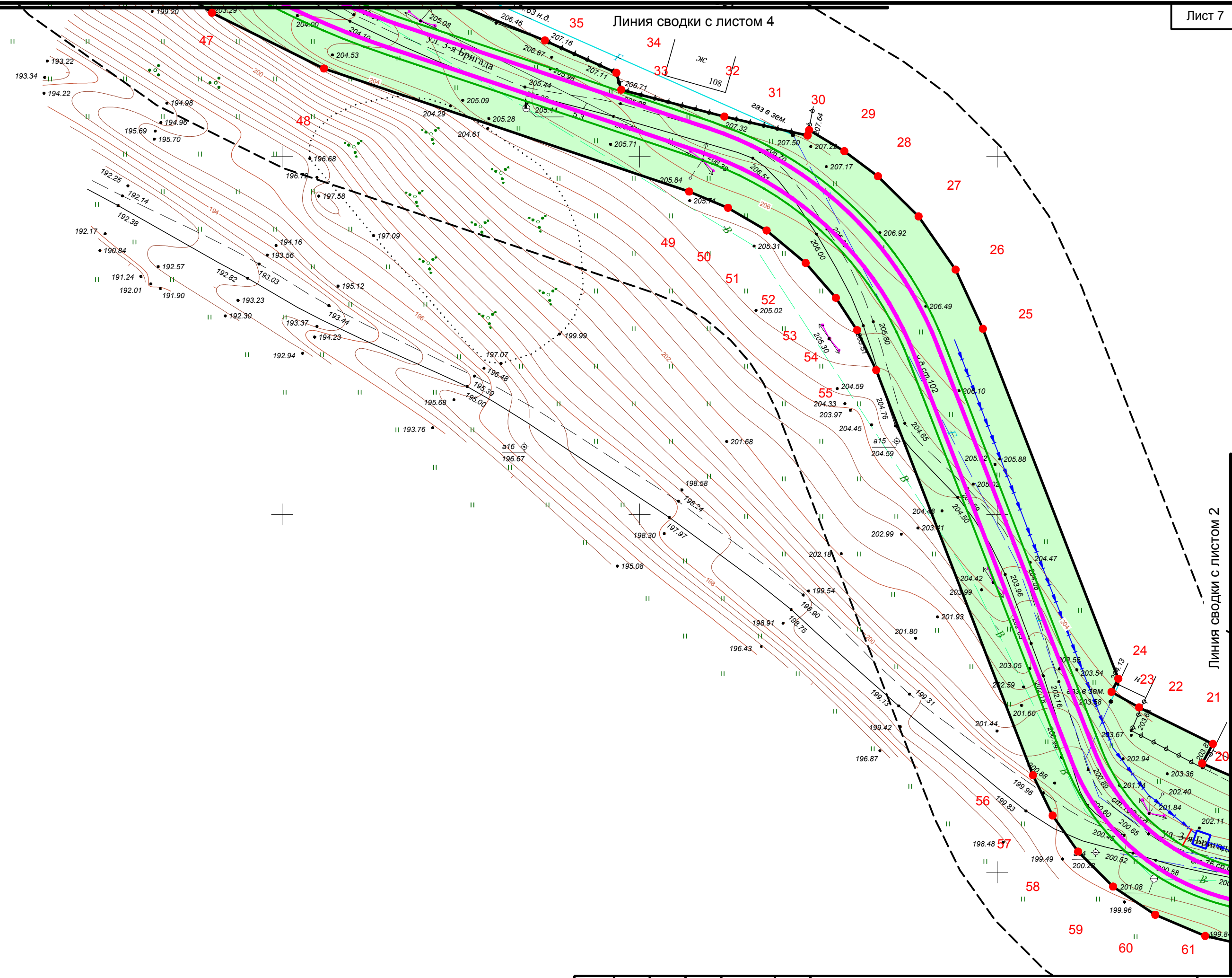
Взам. инв. №

Подпись и дата

Инв. № подл.

Кол.уч Лист № док Подп. Дата

Чертеж красных линий/Чертеж зон планируемого размещения линейного объекта



Линия сводки с листом 2

Инв. № подл.	Подпись и дата	Взам. инв. №	Согласовано		

	Кол.уч	Лист	№ док	Подп.	Дата

Чертеж красных линий/Чертеж зон планируемого размещения линейного объекта

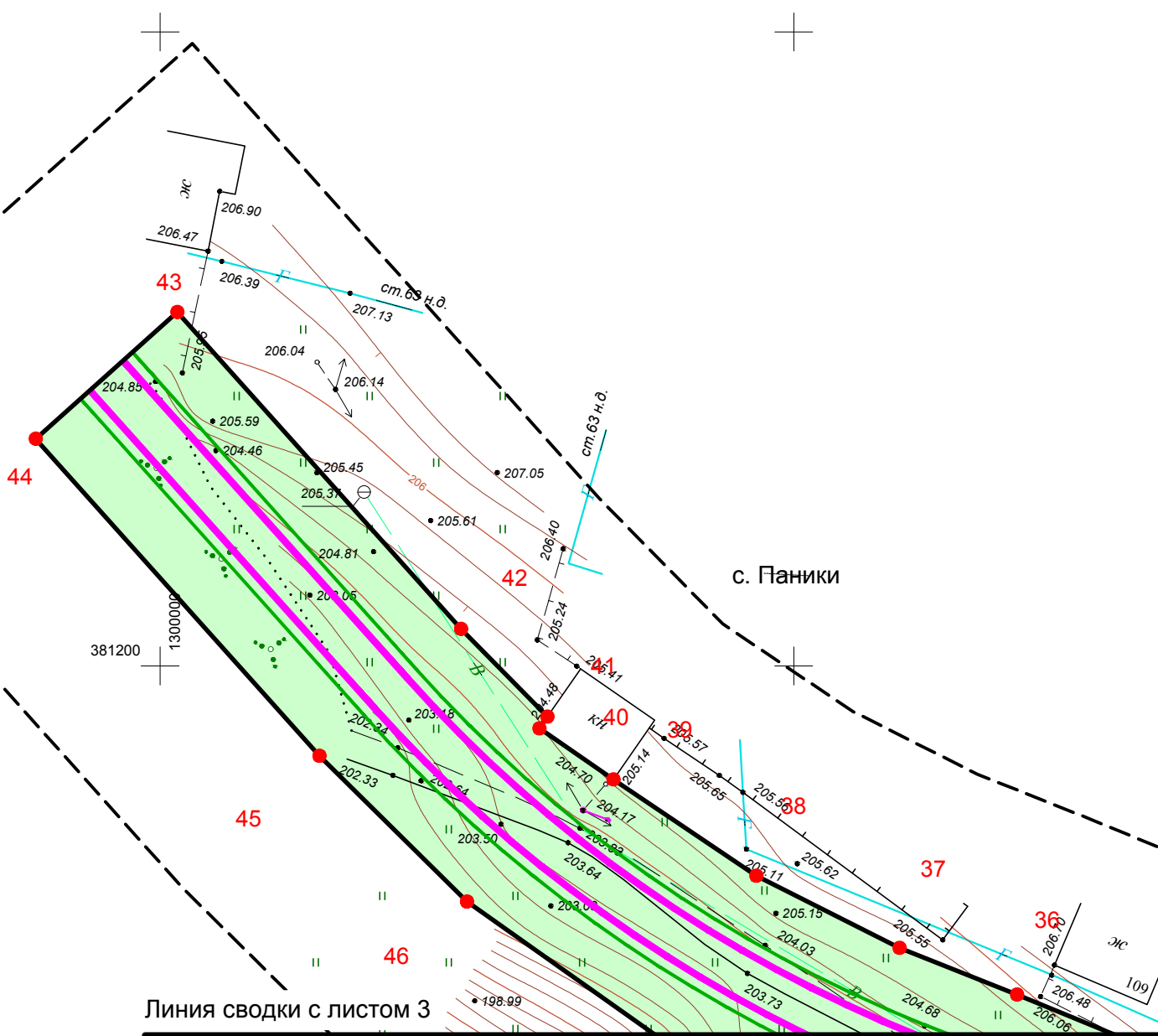


Согласовано

Взам. инв. №

Подпись и дата

Инв. № подл.



Чертеж красных линий/Чертеж зон планируемого размещения линейного объекта

Раздел 2.

Положение о размещении линейного объекта.

2.1 Введение

Проект планировки территории: «Автомобильная дорога в с.Паники, ул. 3-я Бригада, д.89-112 Медвенского района Курской области» (далее - проектируемый объект) подготовлен на основании:

- Градостроительного кодекса РФ.
- Земельного кодекса РФ.
- Постановления №564 от 12.07.2017г об утверждении "Положения о составе и содержании проектов планировки территории, предусматривающих размещение одного или нескольких линейных объектов"
- Материалов генерального плана муниципального образования Паникинский сельсовет Медвенского района Курской области.
- Топо-плана масштаба 1:500.
- Проектной документации для строительства линейного объекта.

Цель разработки проекта планировки

- обеспечения устойчивого развития данной территории;
- обоснования и законодательного оформления границ территорий общего пользования;
- определения в соответствии с нормативами градостроительного проектирования, схемы организации улично-дорожной сети и планов инженерных коммуникаций, что позволит органу местного самоуправления оперативно принимать решения по развитию территории.

2.2 Сведения о линейном объекте и его характеристика

Наименование проектной документации: «Автомобильная дорога в с.Паники, ул. 3-я Бригада, д.89-112 Медвенского района Курской области».

Проектом предусмотрено строительство автомобильной дороги категории «проезд» по ул. 3-я Бригада в с.Паники Медвенского района Курской области.

Автомобильная дорога «Автомобильная дорога в с.Паники, ул. 3-я Бригада, д.89-112 Медвенского района Курской области» предназначена для движения транспортных средств неограниченного круга лиц, для перевозки автомобилями пассажиров и грузов, обеспечивает круглогодичное, непрерывное, безопасное и удобное движение автомобилей с расчетной скоростью и нагрузками, а также относится к обычной автомобильной дороге местного значения и общего пользования.

Технико-экономические показатели

№п/п	Наименование показателей	Единицы измерения	Количество
1	протяженность	м	610
2	вид строительства		Новое строительство
3	категория дороги		Второстепенный проезд
4	расчетная скорость	км/час	30
5	число полос движения		1
6	ширина проезжей части	м	3.50
7	ширина обочины	м	1.00
8	ширина земляного полотна	м	5.50
9	поперечный уклон проезжей части	‰	20
10	поперечный уклон обочины	‰	40
11	интенсивность движения	ед/сут	50

2.3 Положения об очередности планируемого развития территории

Очередность определена согласно развитию улично-дорожной сети, очередности строительства инженерных сетей и Генерального плана МО "Паникинский сельсовет". Строительство предполагается вести в 1 этап.

2.4 Размещение проектируемого объекта

Проект планировки территории предусматривает строительство линейного объекта на территории с.Паники Паникинского сельсовета Медвенского района Курской области.

Место размещения объекта в границах кадастрового квартала: 46:15:110203 (схему расположения планируемой территории на кадастровой карте см. в проекте межевания территории, чертеж межевания).

Категория земель территории для строительства линейного объекта - земли населённых пунктов. Строительство предполагается в градостроительной зоне Ж1 (зона малоэтажной жилой застройки). Запрашиваемый вид разрешенного использования согласно правил землепользования и застройки - земельные участки (территории) общего пользования.

Площадь территории, необходимая для строительства линейного объекта состоит из 7 участков и составляет 9025 м.кв.

Установление сервитутов необходимо осуществить после прокладки сетей на основании исполнительной документации. Сервитуты подлежат государственной регистрации в соответствии с Федеральным законом № 218-ФЗ «О государственной регистрации недвижимости».

Границы полосы отвода для строительства линейного объекта «Автомобильная дорога в с.Паники, ул. 3-я Бригада, д.89-112 Медвенского района Курской области» определены согласно проекта полосы отвода (ППО), на основании действующих норм и правил (Нормы отвода земель для размещения автомобильных дорог и (или) объектов дорожного сервиса (утв. постановлением Правительства РФ от 2 сентября 2009 г. N 717).

2.5 Перечень координат характерных точек границ зон
планируемого размещения линейного объекта (МСК 46)

№	X	Y
1	381 028,600	1 300 312,120
2	381 030,690	1 300 307,010
3	381 031,050	1 300 307,180
4	381 033,470	1 300 299,550
5	381 035,687	1 300 290,574
6	381 034,250	1 300 290,050
7	381 037,100	1 300 282,200
8	381 038,020	1 300 282,534
9	381 041,611	1 300 270,151
10	381 040,319	1 300 269,899
11	381 041,486	1 300 263,899
12	381 043,323	1 300 254,574
13	381 046,498	1 300 245,323
14	381 048,100	1 300 237,033
15	381 050,949	1 300 226,921
16	381 049,230	1 300 226,457
17	381 053,204	1 300 211,931
18	381 051,456	1 300 211,315
19	381 054,160	1 300 204,460
20	381 065,200	1 300 178,660
21	381 067,930	1 300 180,180
22	381 073,032	1 300 169,839
23	381 075,190	1 300 165,980
24	381 077,030	1 300 166,940
25	381 125,937	1 300 147,995
26	381 134,199	1 300 144,182
27	381 141,639	1 300 138,999
28	381 147,250	1 300 133,318
29	381 150,762	1 300 128,617
30	381 153,705	1 300 123,695
31	381 152,945	1 300 123,485
32	381 155,590	1 300 111,840
33	381 159,336	1 300 097,422
34	381 161,713	1 300 096,742
35	381 166,225	1 300 086,735
36	381 174,066	1 300 067,618
37	381 177,752	1 300 058,346
38	381 183,444	1 300 047,047
39	381 191,042	1 300 035,770
40	381 195,074	1 300 029,925
41	381 195,990	1 300 030,559
42	381 202,907	1 300 023,749
43	381 227,911	1 300 001,362
44	381 217,906	1 299 990,187
45	381 192,902	1 300 012,574
46	381 181,399	1 300 024,210
47	381 170,101	1 300 040,173
48	381 162,306	1 300 055,841
49	381 145,113	1 300 106,918
50	381 142,836	1 300 112,347
51	381 139,670	1 300 117,750
52	381 135,131	1 300 123,220
53	381 130,257	1 300 127,441
54	381 125,759	1 300 130,398
55	381 120,157	1 300 133,075

56	381 063,552	1 300 155,002
57	381 057,911	1 300 157,757
58	381 052,868	1 300 161,319
59	381 047,980	1 300 166,207
60	381 044,044	1 300 172,109
61	381 041,079	1 300 179,085
62	381 039,661	1 300 185,490
63	381 039,695	1 300 192,673
64	381 040,249	1 300 200,351
65	381 040,514	1 300 207,949
66	381 040,055	1 300 216,112
67	381 038,787	1 300 224,869
68	381 036,830	1 300 232,779
69	381 035,862	1 300 236,115
70	381 036,631	1 300 236,344
71	381 032,154	1 300 251,000
72	381 033,871	1 300 251,743
73	381 032,300	1 300 255,375
74	381 030,501	1 300 254,603
75	381 018,957	1 300 293,084
76	381 013,145	1 300 310,817
77	381 000,368	1 300 327,966
78	380 996,854	1 300 334,250
79	380 988,111	1 300 354,859
80	380 974,812	1 300 372,833
81	380 972,276	1 300 377,242
82	380 970,949	1 300 376,477
83	380 900,295	1 300 465,167
84	380 901,834	1 300 466,055
85	380 899,828	1 300 469,531
86	380 897,880	1 300 468,417
87	380 893,703	1 300 474,485
88	380 904,759	1 300 481,795
89	380 906,189	1 300 479,235
90	380 907,583	1 300 479,963
91	380 911,102	1 300 474,037
92	380 913,030	1 300 469,901
93	380 914,252	1 300 467,266
94	380 916,059	1 300 464,693
95	380 922,416	1 300 456,085
96	380 922,903	1 300 454,805
97	380 926,420	1 300 449,758
98	380 932,364	1 300 442,075
99	380 944,887	1 300 426,997
100	380 947,926	1 300 429,423
101	380 996,984	1 300 367,881
102	381 003,891	1 300 359,467
103	381 010,485	1 300 349,937
104	381 014,492	1 300 343,692
105	381 017,662	1 300 338,017
106	381 022,127	1 300 329,001
107	381 025,285	1 300 321,437
108	381 027,934	1 300 314,224
109	381 025,710	1 300 313,310
110	381 026,512	1 300 311,291

2.6 Предельные параметры разрешенного строительства, реконструкции объектов капитального строительства, входящих в состав линейных объектов в границах зон их планируемого размещения.

Процент застройки территории составляет 10% от испрашиваемой территории. Минимальные отступы от границ земельных участков в целях определения мест допустимого размещения объектов капитального строительства не устанавливались. Требования к архитектурным решениям объектов капитального строительства, входящих в состав линейных объектов не устанавливались.

2.7 Мероприятия по сохранению объектов культурного наследия от возможного негативного воздействия в связи с размещением линейных объектов.

Строительство линейного объекта не несет возможного негативного воздействия на объекты культурного наследия ввиду отсутствия охранных зон объектов культурного наследия, подпадающих на территорию для строительства линейного объекта.

2.8 Мероприятия по охране окружающей среды.

Объект строительства в соответствии с показателями постановления Правительства РФ от 19.09.98г. №1115 «О порядке отнесения организаций к категориям по гражданской обороне» не категорирован по гражданской обороне (ГО).

В соответствии с СНиП 2.01.51-90 территория, на которой расположен объект строительства не расположена в зонах возможных сильных разрушений, возможного опасного радиоактивного заражения (загрязнения); не располагается в зонах возможного опасного химического заражения и возможного катастрофического затопления.

Проектируемая автомобильная дорога не имеет пересечений с потенциально опасными объектами.

Объект строительства не представляет опасности для рядом расположенных объектов промышленной застройки, и не может привести к возникновению ЧС. Строительство не предполагает хранения, обращения и использования взрывчатых, легковоспламеняющих, ядовитых и радиоактивных веществ и материалов.

На участке проектируемого объекта не предусмотрен технологический процесс, аварийная остановка которого может привести к возникновению ЧС. Проектируемый объект находится в районе не подверженном опасным геологическим процессам, экстремальным ветровым и снеговым нагрузкам, наледям и т.д., поэтому проведение специальных мероприятий по защите территории объекта, зданий, сооружений и оборудования от чрезвычайных ситуаций природного и техногенного характера не требуется.

2.9 Защита территории от чрезвычайных ситуаций природного и техногенного характера, проведение мероприятий по гражданской обороне и обеспечению пожарной безопасности.

Объект является не категорированным по ГО. Проектируемый объект находится в зоне возможного сильного радиационного заражения, светомаскировки и сейсмичности;

- сейсмичность района 5 баллов;
 - на территории проектируемого объекта возможны: сильные морозы, снегопады, снежные заносы, налипание мокрого снега, сильный гололед, ливневые дожди, крупный град, жара, оползни, комплекс неблагоприятных природных явлений проектируемый объект категории по ГО не имеет;
 - на площадке проектируемого объекта защитное сооружение не предусматривается;
 - на территории проектируемого объекта возможны опасные природные процессы: возможны пыльные бури, сильные морозы, сильные снегопады, налипание мокрого снега, ливневые дожди, жара, засуха, чрезвычайная пожароопасность, природные пожары, подтопление, комплекс неблагоприятных природных явлений;
- Потенциально опасные объекты аварии на которых могут повлиять на деятельность проектируемого объекта в непосредственной близости отсутствуют.
- Транспортные коммуникации в районе строительства, аварии на которых могут повлиять на деятельность проектируемого объекта отсутствуют.

- Постановление Госстроя России от 29 октября 2002 г. № 150 и включены в Систему нормативных документов в строительстве (СНиП 11-04-2003) постановлением Госстроя России от 27 февраля 2003 г. № 27 "Об утверждении инструкции о порядке разработки, согласования, экспертизы и утверждения градостроительной документации (в части не противоречащей Государственному Кодексу РФ от 29.12.2004 №190-ФЗ);
- Градостроительным кодексом Российской Федерации №190-ФЗ от 29.12.2004г.
- Земельным кодексом Российской Федерации №136-ФЗ от 25.10.2001г;
- Постановления №564 от 12.07.2017г об утверждении "Положения о составе и содержании проектов планировки территории, предусматривающих размещение одного или нескольких линейных объектов"
- СП 42.13330.2011 Градостроительство. Планировка и застройка городских и сельских поселений. Актуализированная редакция СНиП 2.07.01-89*
- СНиП 11-04-2003 "Инструкция о порядке разработки, согласования, экспертизы и утверждения градостроительной документации".
- ГОСТ Р 22.0.01-94 «Безопасность в чрезвычайных ситуациях. Основное положение»
- ГОСТ 22.3.03-97 «Безопасность в чрезвычайных ситуациях. Защита населения. Основные положения»
- Сборник методик по прогнозированию возможных аварий, катастроф, стихийных бедствий в РСЧС.
- Приказ Ростехнадзора от 11.03.2013 N 96 "Об утверждении Федеральных норм и правил в области промышленной безопасности "Общие правила взрывобезопасности для взрывопожароопасных химических, нефтехимических и нефтеперерабатывающих производств" (Зарегистрировано в Минюсте России 16.04.2013 N 28138)